

Según las proyecciones:

La población del departamento Central al año 2020 es de 2.201.109 habitantes, que representa el 30,3% de la población total del país.

La población por sexo se distribuye en 49,3% hombres y 50,7% mujeres.

La estructura por edad de la población, muestra que cerca del 27% de la población es menor de 15 años, un 67% tiene entre 15 a 64 años y poco más del 6% con 65 y más años de edad.

Hay un descenso de la población de niños y adolescentes, mientras que se observa un aumento de la población de adultos jóvenes.

La proporción de población de adultos mayores también va creciendo, aunque más lentamente de lo que disminuye la proporción de población infanto-juvenil.

El ritmo de crecimiento medio anual de la población al 2020 es de 1,94% y experimentará un **descenso** en todo el periodo. En el 2024 se espera sea de 1,76% anual.

El número promedio de hijos por mujer en el 2020 es de 2,2 y se mantendrá alrededor de este nivel hasta 2024.

En el 2020, el número de defunciones por cada 1.000 habitantes es de 5,5 y aumentaría a 5,6 defunciones en el 2024.

La esperanza de vida al nacer en el 2020, para las mujeres está cerca de 78 años, y para los hombres es aproximadamente de 72 años.

En el 2020, la mitad de la población tiene 28 años o menos. En el 2024, la mitad de la población tendría 29 años o menos.

La razón de sexo al 2020 es de 97,2, es decir, hay 97 hombres por cada 100 mujeres y seguirían alrededor de este valor hasta el 2024.

La razón de dependencia demográfica por edad es de 50,4, es decir, en el 2020 existe 50 personas en edad de dependencia por cada 100 personas en edad de trabajar y se mantendrá hasta el 2024.

El porcentaje de la población femenina en edad reproductiva presenta un descenso, de 55% en el 2020 a 54% para el año 2024, es decir, más de la mitad de la población femenina tendría entre 15 a 49 años de edad.

Este departamento se divide en 19 distritos, los más poblados son: Luque 13%, San Lorenzo 12% y Capiatá 11% de habitantes.

Las fuentes de información utilizadas para la elaboración de las estimaciones y proyecciones de población fueron las siguientes: Censos Nacionales de Población y Viviendas de 1982, 1992, 2002 y 2012.

Cabe señalar que el Censo Nacional de Población y Viviendas 2012 tuvo una cobertura estimada de población del 74,4%. Luego de una serie de análisis y evaluaciones, se concluyó que los indicadores necesarios para la elaboración de las proyecciones son consistentes con la tendencia histórica y por tanto son utilizables.

La validación del proceso y de los resultados contó con aportes de expertos internacionales y principales referentes locales.




DIRECCIÓN GENERAL
DE ESTADÍSTICA,
ENCUESTAS Y CENSOS

TETĀ REKUĀI
GOBIERNO NACIONAL

Paraguay
de la gente

CENTRAL Proyecciones de población por sexo y edad, 2020



DIRECCIÓN GENERAL
DE ESTADÍSTICA,
ENCUESTAS Y CENSOS

Naciones Unidas e/ Centeno
Fernando de la Mora - Zona Norte
Tel.: (595 21) 677 920/1
info@dgeec.gov.py
www.dgeec.gov.py



Dirección General
de Estadística,
Encuestas y Censos



@DGEECpy

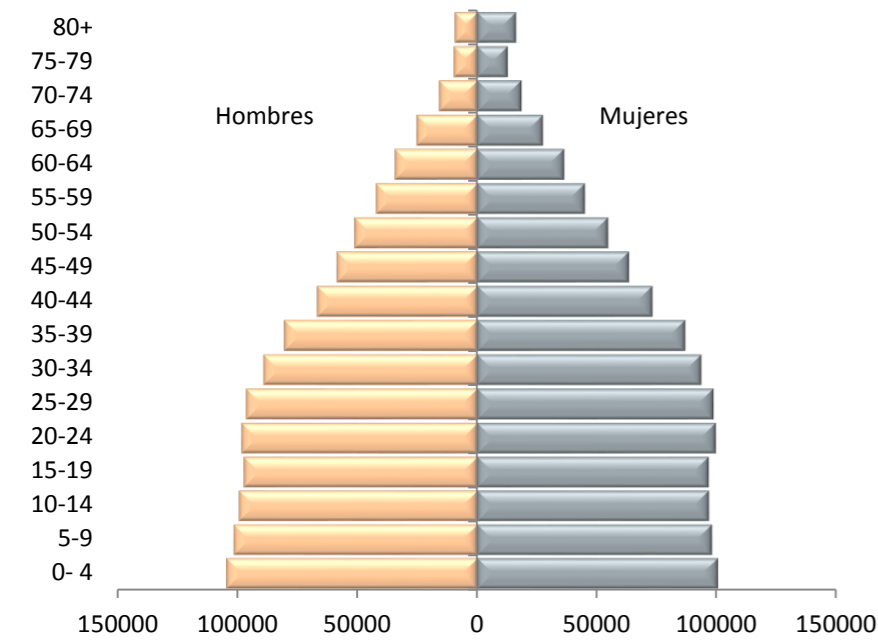
Central. Población total por sexo. Año 2020

Población 2,201,109



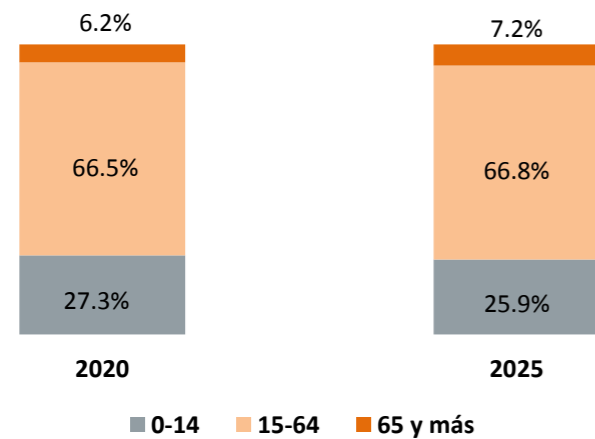
Fuente:
Paraguay. Proyección de la Población por Sexo y Edad, según Departamento, 2000-2025. Revisión 2015

Central. Distribución de la población total por edad. Año 2020



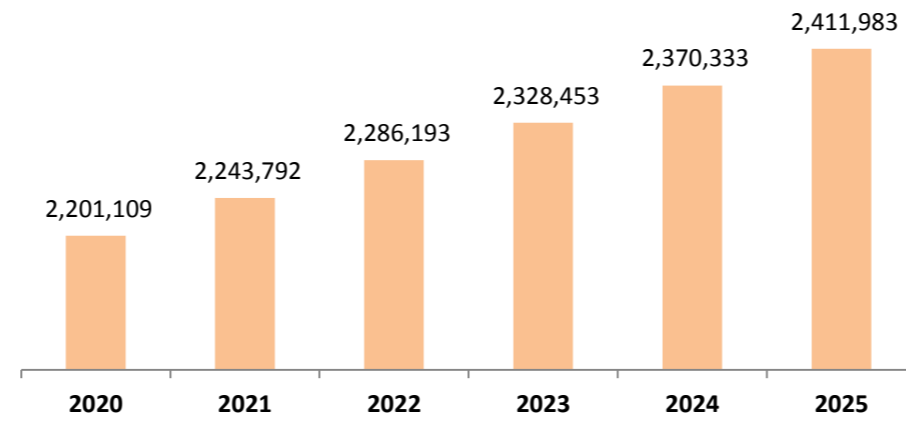
Fuente:
Paraguay. Proyección de la Población por Sexo y Edad, según Departamento, 2000-2025. Revisión 2015

Central. Distribución de la población total por grandes grupos de edad. Período 2020-2025



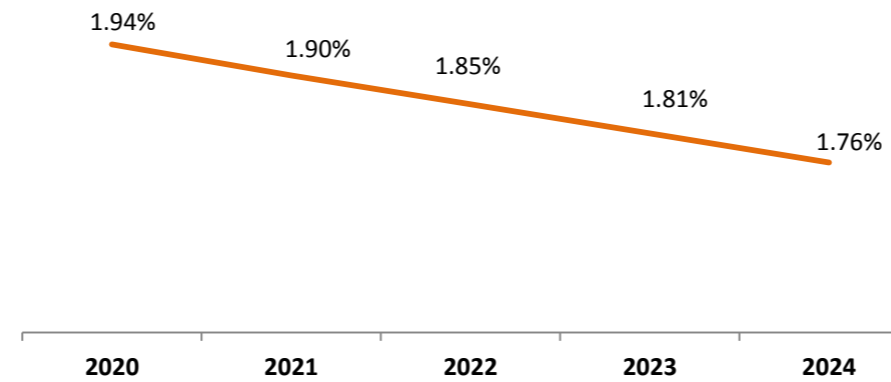
Fuente:
Paraguay. Proyección de la Población por Sexo y Edad, según Departamento, 2000-2025. Revisión 2015

Central. Población total. Período 2020-2025



Fuente:
Paraguay. Proyección de la Población por Sexo y Edad, según Departamento, 2000-2025. Revisión 2015

Central. Tasa de crecimiento anual de la población total. Período 2020-2024



Fuente:
Proyección de la Población Nacional, Áreas Urbana y Rural por Sexo y Edad, 2000-2025. Revisión 2015.

Central. Población por distrito. Período 2020-2025		
Distritos	2020	2025
Departamento Central	2,201,109	2,411,983
Areguá	77,652	86,593
Capiatá	240,950	260,600
Fernando de la Mora	180,186	195,765
Guarambaré	39,084	47,331
Itá	82,032	89,763
Itauguá	112,162	127,194
Lambaré	182,689	196,290
Limpio	150,566	175,757
Luque	281,719	302,493
Mariano Roque Alonso	105,789	115,633
Nueva Italia	12,690	13,540
Ñemby	144,106	167,004
San Antonio	69,976	79,373
San Lorenzo	258,919	263,818
Villa Elisa	81,223	87,309
Villeta	41,235	46,677
Ypacaraí	28,283	30,395
Ypané	56,793	67,867
J. Augusto Saldívar	55,055	58,582

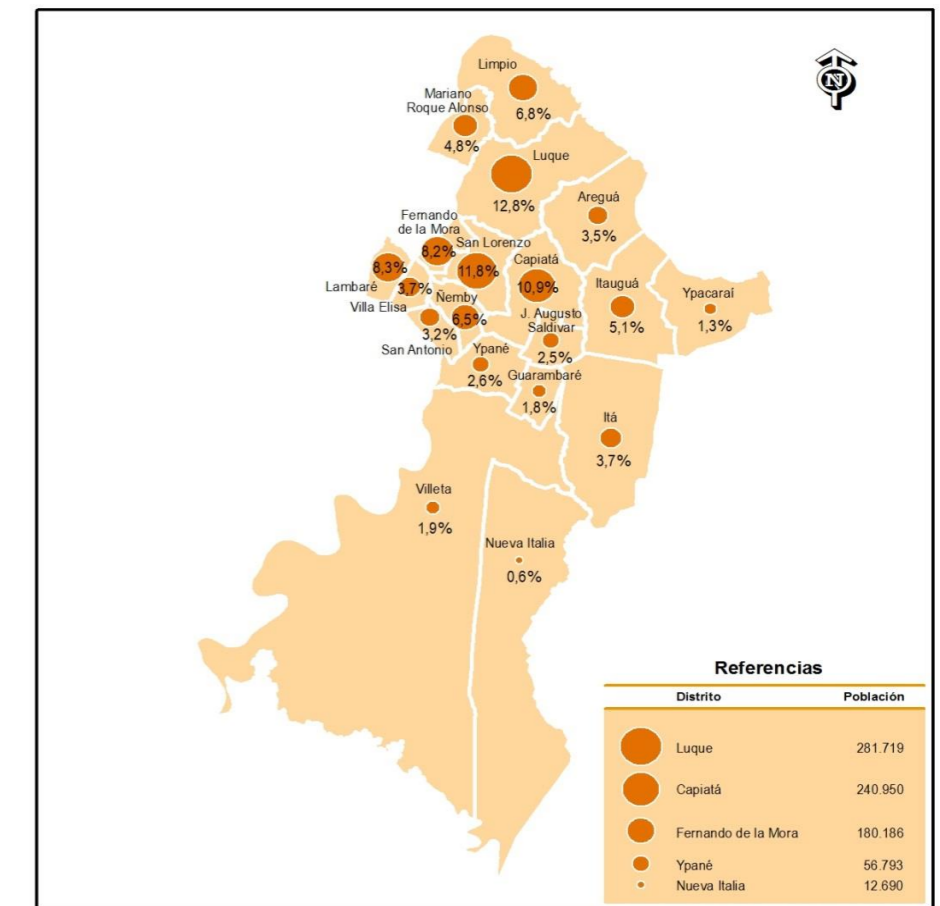
Fuente:
Paraguay. Proyección de la Población por Sexo y Edad, según Departamento, 2000-2025. Revisión 2015

Central. Indicadores demográficos. Período 2020-2024

Indicadores demográficos	2020	2024
Tasa Global de Fecundidad (TGF)	2.24	2.18
Tasa Bruta de Mortalidad (TBM - Por mil)	5.47	5.58
Esperanza de vida al nacer (e ₀)		
Hombres	72.02	72.68
Mujeres	77.89	78.69
Edad mediana	27.78	28.97
Razón de sexo	97.16	96.87
Razón de dependencia demográfica por edad	50.36	49.72
Porcentaje de la población femenina en edad reproductiva	54.71	54.27

Fuente:
Paraguay. Proyección de la Población por Sexo y Edad, según Departamento, 2000-2025. Revisión 2015

Central. Distribución de la población por distrito. Año 2020



Fuente:
Paraguay. Proyección de la Población por Sexo y Edad, según Departamento, 2000-2025. Revisión 2015